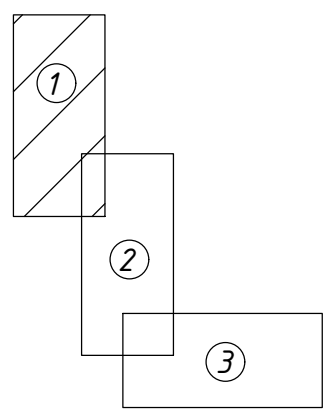


Схема расположения листов



Условные обозначения:


	красные линии;		земельные участки по сведениям ЕГРН;
	граница зоны планируемого размещения линейного объекта (совпадает с красными линиями);		кадастровые кварталы по сведениям ЕГРН;
	граница бременной полосы отвода;		существующая линия электропередач 10 кВ в границе зоны планируемого размещения линейного объекта, подлежащая переносу (перестройству);
	граница Голуметского и Нижнеиретского муниципальных образований;		проектное положение линии электропередач 10 кВ, подлежащей переносу (перестройству) в границе зоны планируемого размещения линейного объекта;
	граница населенного пункта;		образуемые земельные участки

Примечания:
1. Элементы планировочной структуры не устанавливаются.
2. Публичные сервитуты не устанавливаются.

103-2018/П-Г					
Проект межевания территории					
Изм.	Кол.уч.	Лист	М.Шок	Подпись	Дата
Разработ.	Сорокина	09.2019			
Проект.	Потапов	09.2019			
Графическая часть					
				Стадия	Лист
				1	3
Чертеж межевания территории					
М 1:2000					
ООО "СГП"					
Копировал					
Формат А2х3					

Голуметское муниципальное образование
Черемховского районного
муниципального образования

Линия совпадения с листом 2



Нижнеуретское муниципальное образование
Черемховского районного муниципального образования

Условные обозначения:

- красные линии;

граница зоны планируемого размещения линейного объекта (совпадает с красными линиями);

граница временной полосы отвода;

граница Голуметского и Нижнеуретского муниципальных образований;

граница населенного пункта;
- земельные участки по сведениям ЕГРН;

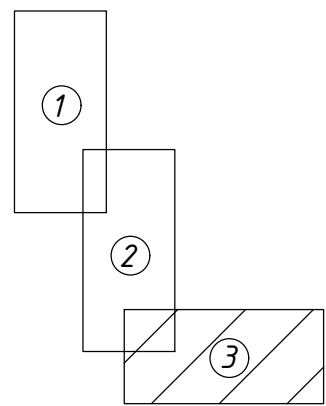
кадастровые кварталы по сведениям ЕГРН;

существующая линия электропередач 10 кВ в границе зоны планируемого размещения линейного объекта, подлежащая переносу (перестроиству);

проектное положение линии электропередач 10 кВ, подлежащей переносу (перестроиству) в границе зоны планируемого размещения линейного объекта;

образуемые земельные участки

Схема расположения листов



- Примечания:
1. Элементы планировочной структуры не устанавливаются.
 2. Публичные сервитуты не устанавливаются.

						10Э-2018/П-Г		
						Проект межевания территории		
Изм.	Кол.уч.	Лист	ИФДок	Подпись	Дата	Графическая часть	Стадия	Лист
Разраб.	Сорокина	09.2019						
Проб.	Потапов	09.2019				Чертеж межевания территории М 1:2000	3	Листов
ГИП	Общественная	09.2019				ООО "СГП"		Формат А2х3